






LEGENDA – lemování ploch



	Betonový obrubník š.15cm
	Betonový obrubník š.8cm

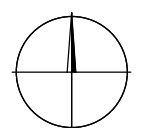
LEGENDA

– projektované plochy

a) dlážděný kryt

	Plocha 3 ks kolmých stání (příjezd na stání couváním) – – vegetační dlažba betonová tvarovaná, tl.80mm, šedá
	Plocha příjezdu ke kolmým stáním – – vegetační dlažba betonová tvarovaná, tl.80mm, šedá
	Výškově upravené stávající chodníky pro pěší – plně snížená část – betonová dlažba tvarovaná šedé barvy, tl.60mm, typ KOST
	Výškově upravené stávající chodníky pro pěší – – šikmý v chodníku – betonová dlažba tvarovaná šedé barvy, tl.60mm, typ KOST

- stávající plochy
 -  Vozovky komunikací s krytem živičným
 - zůstanou beze změny
 -  Stávající chodníky pro pěši – betonová dlažba
 - tvorovaná tl.60mm, šedé barvy, typ KOST
 - zůstanou beze změny



LEGENDA – Volné rozhledové trojúhelníky:

	Volná plocha rozhledového trojúhelníku
---	--

Vypracoval		Kreslil	Zdp.projektant		Inq. Svatopluk Görner Nad Lipnou 1729 738 01 Frýdek - Místek	
Ing. Svatopluk Görner			Ing. Svatopluk Görner			
Místo stavby					Zak.čís. G6/2023/07	
k.ú. Frýdek, ulice Jiráskova, č.pop.507						
Investor		Statutární město Frýdek – Místek, odbor SKMaT			Stupeň Studie Datum 10/2023 Formát 5A4 Měř. 1:200	
Název akce		Parkovací stání při Městské knihovně, Jiráskova 506, Frýdek – Místek				
Obsah					Príl.č. II.1	
SITUACE – Navrhovaný stav VARIANTA "A"						